

Plan Local d'Urbanisme Intercommunal - HMB
du Grand Annecy









Quintal

ANNEXES

Echelle 1:7500

PLUi:
bioclimatique

Urbanisme
Habitat
Mobilités

-  Zones de présomption de prescriptions archéologiques
-  Périmètre de Zone d'Aménagement Concerté (ZAC)
-  Secteurs d'Information sur les Sols
-  Forêts publiques
-  Sites paléontologiques UNESCO
-  Zones tampon des Sites paléontologiques UNESCO
-  Plan départemental des itinéraires de promenade et de randonnée
-  Passages à niveau

Aléas retrait/gonflement des argiles

-  Faible
-  Moyen

Secteurs affectés par le bruit des principales infrastructures

-  routières
-  ferroviaires

Bâti

-  bâti dur
-  bâti léger

Données d'information

-  Cours d'eau
-  Voie ferrée

